
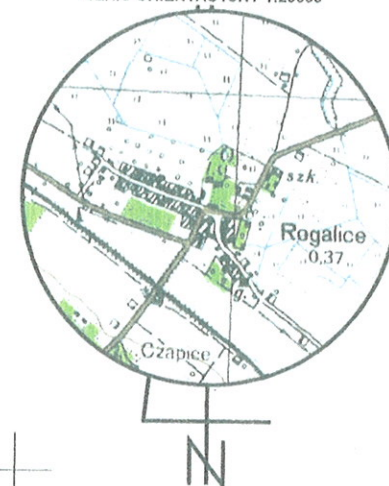


MAPA DO CELÓW PROJEKTOWYCH

Identyfikator zgłoszenia pracy geodezyjnej		G.6640.1.1340.2017	
Seksja mapy		6.145.17.13.4	
Skala mapy	1:500	Data opracowania mapy	14.09.2017
Miejscowość	ROGALICE	nr działki	174/13
Jednostka ewidencyjna		identyfikator	160105_2
		nazwa	LUBSZA
Obręb ewidencyjny		identyfikator	0542
		nazwa	ROGALICE
Nazwa układu współrzędnych		prostokątnych płaskich	2000/18
		wysokości	Kronsztadt 86
Oznaczenie granic obszaru, który był przedmiotem aktualizacji		-----	
Oznaczenie nieprzekraczalnej linii zabudowy		-----	
Oznaczenie terenu według MPZP		16.1.MZ,MJ; 16.28.U; KG/KZ -----	
Oznaczenie i informacje o służebnościach gruntowych mających wpływ na zagospodarowanie gruntów, zlokalizowanych w granicach projektowanej inwestycji		Niniejsza mapa została wykonana bez obciążeń dotyczących służebności gruntowych.	
1.Nie wyklucza się istnienia w terenie innych nie wykazanych na niniejszej mapie urządzeń podziemnych, które nie były zgłoszone do inwentaryzacji lub o których brak jest informacji w instytucjach branżowych.			
2.Wykazane na niniejszej mapie granice działki 174/13 zostały ustalone z wymaganą dokładnością, niniejsza mapa może służyć do projektowania budynku w odległości 4,0 m z oknami, 3 m bez okien od ustalonej granicy nieruchomości.			
USŁUGI GEODEZYJNO-KARTOGRAFICZNE „Geo-Star” Ferus Zbigniew Rogalice 1 49-315 Mąkoszyce tel. 603 471 160 e-mail: geo-star1@wp.pl NIP: 747-138-95-67 REGON: 161456407		GEODETA UPRAWNIONY  mgr inż. JAROSŁAW CIURLA upr. Nr 16749	
Nazwa i imię i nazwisko wykonawcy podpis osoby reprezentującej wykonawcę		Imię i nazwisko, nr uprawnień i podpis geodety uprawnionego	

Ferus Zbigniew

SZKIC ORIENTACYJNY 1:25000



oznaczenia:

- | | |
|----------|--|
| 1 | projektowany budynek usługowy - kancelaria leśnictwa |
| 2 | istniejący budynek usługowy (sklep) |
| 3 | projektowane miejsce na odpady stałe |
| P | miejsca postojowe, plac z kostki granit. |
| [Symbol] | opaska 0,5 m z kostki granitowej |
| [Symbol] | zielen niska |
| [Symbol] | projektowany wjazd na posesję |
| [Symbol] | projektowane ogrodzenie |
| [Symbol] | granica działki |

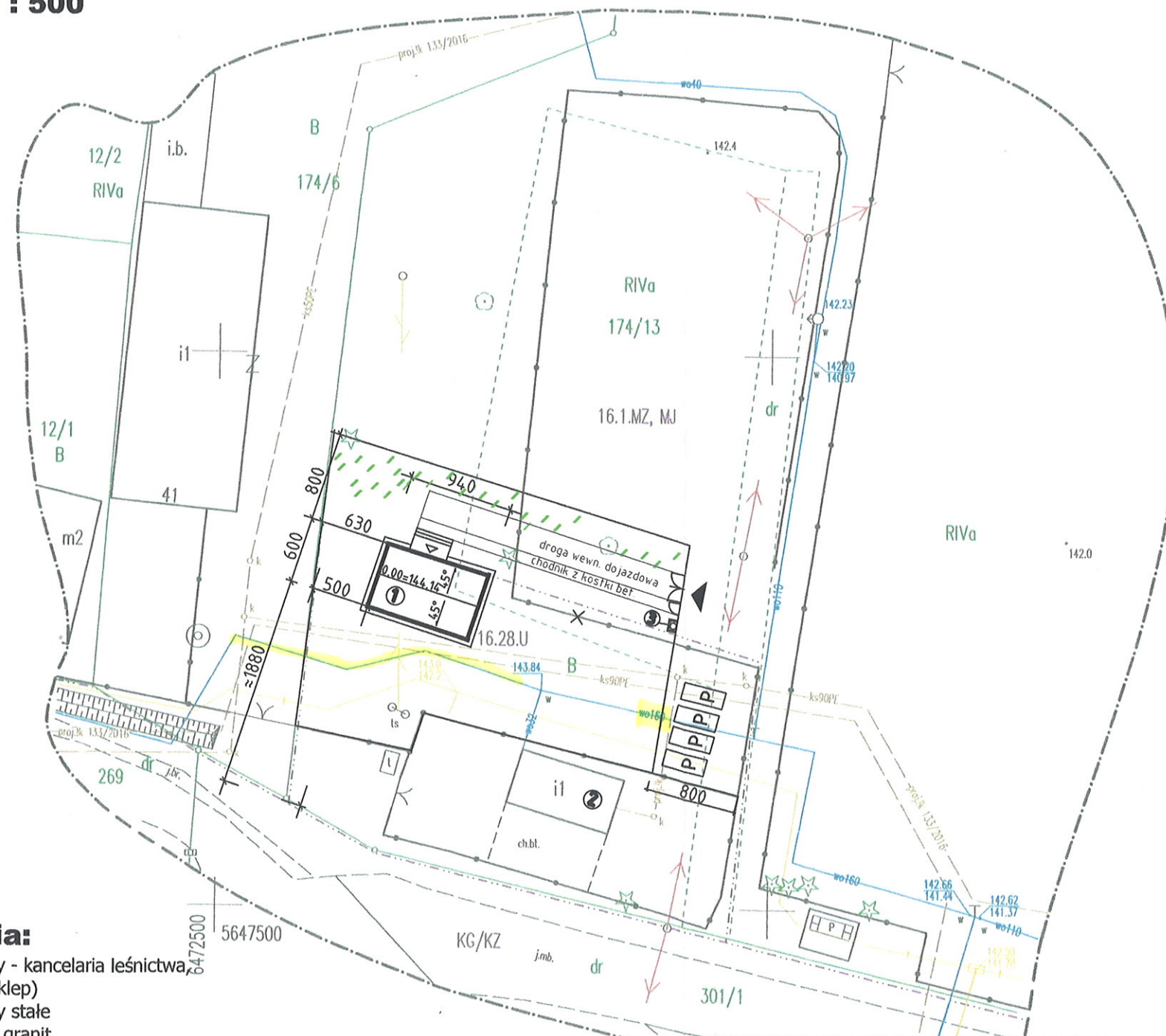
PROJEKT ZAGOSPODAROWANIA DZIAŁKI

BUDOWA BUDYNKU USŁUGOWEGO - KANCELARII LEŚNICTWA

LOKALIZACJA - Rogalice dz. nr 174/13, gm. Lubsza

INWESTOR - PGL Lasy Państwowe Nadleśnictwo Brzeg

skala 1 : 500



TEMAT : budowa budynku usługowego - kancelarii leśnictwa		
LOKALIZACJA	Rogalice, dz. nr 174/13	skala 1:500
OBIEKT	budynek usługowy kancelaria leśn.	X 2017
PRZEDMIOT	projekt zagospodarowania działki	
INWESTOR	PGL Nadleśnictwo Brzeg	rys. nr 1
PROJEKTANT	mgr inż. A. Brzozowicz upr.bud. 200/93/OP	

Poświadczam, że niniejszy dokument został opracowany w wyniku prac geodezyjnych i kartograficznych, których rezultaty zawiera operat techniczny, w którym jest zawieszony plan państwowego zasobu geodezyjnego i kartograficznego.	
Organ prowadzący państwowy zasob geodezyjny i kartograficzny	Starosta powiatu
Identyfikator planu, w tym materiału zasobu państwowego	P.1601.2017. 1237
Data wpisania planu do zasobu państwowego	20 WRZ. 2017
Imię i nazwisko osoby reprezentującej organ	z up. STAROSTY

Bogumiła Markiewicz
Inspektor w Wydziale Geodezji
i Gospodarki Nieruchomościami